

Drážní stezka v km 384,350 - 384,500 (Úsek 6A)

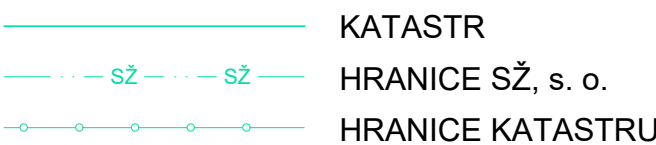


DÚ: 16 Stříbro - Milíkov

Katastrální území: VRBICE U STŘÍBRA [665 398]





Obec: KLADRUBY [560 928]

LEGENDA PLOCH:



SEZNAM VLASTNÍKŮ DOTČENÝCH PARCEL:

Parc. číslo	Výmera m ²	Trvalé zábory	Dočasné zábory	Druh pozemku	Způsob ochrany	Využití pozemku	LV	Vlastník
								přísl. hospodařit
K.ú. Vrblice u Stříbra								
804/1	64970	-	-	Ostatní plocha	-	dráha	15	ČR SŽ, s.o.

Stavebník/Investor:	Správa železnic, státní organizace		
Adresa:	Dlážděná 1003/7, 110 00 Praha 1		
Zástupce investora:	Stavební správa západ		
Adresa:	Sokolovská 278/1955, 190 00 Praha 9		
Zhotovitel stavby:	DIPONT s.r.o.		
Adresa:	č.p. 505, 403 35 Libouchec		
Kontakt:	T: +420 475 201 724 E: dipont@dipont.cz		
Hlavní projektant (HIP):	Specialista:	Odpovědný projektant:	Zpracovatel:
Ing. Jan Grepl 	Ing. Jan Grepl 	Ing. Jan Grepl 	Ing. Zuzana Greplová 

Název stavby/akce:	Zajištění stability svahů náspů v úseku Kozolupy - Ošelin trati Plzeň - Cheb				Označení (S-kód): 631900244
Název části:	Katastrální situační výkres				Označení zhotovitele: D20110
Název objektu:	-				Označení části: C.2.03
Název přílohy:	Drážní stezka v km 384,350 - 384,500 (Úsek 6A)				Označení objektu/komplexu:
Název dílčí části přílohy:					Číslo přílohy: -
Kraj:	Katastrální území: Hracholuský nade Mží, Svinná u Stříbra, Vrbcice u Stříbra, Svojsín, Nynkov,			TUDU: 0203, 08, 16, 18, 20	Paré:
Plzeňský kraj					
Stupeň dokumentace:	Datum zpracování:		Formát:	Měřítko:	
PDPS	08/2021		6xA4	1:500	
S-kód: 1 1 9 0 0 2 4 4	Stupeň dokumentace: Část: C 2 0 3 X		Objekt: X X X X X X X X X X	Podobjekt: X X X X X X X X X X	Příloha: X X X X X X X X X X
					Revize: 0 0 0 0 0 0 0 0